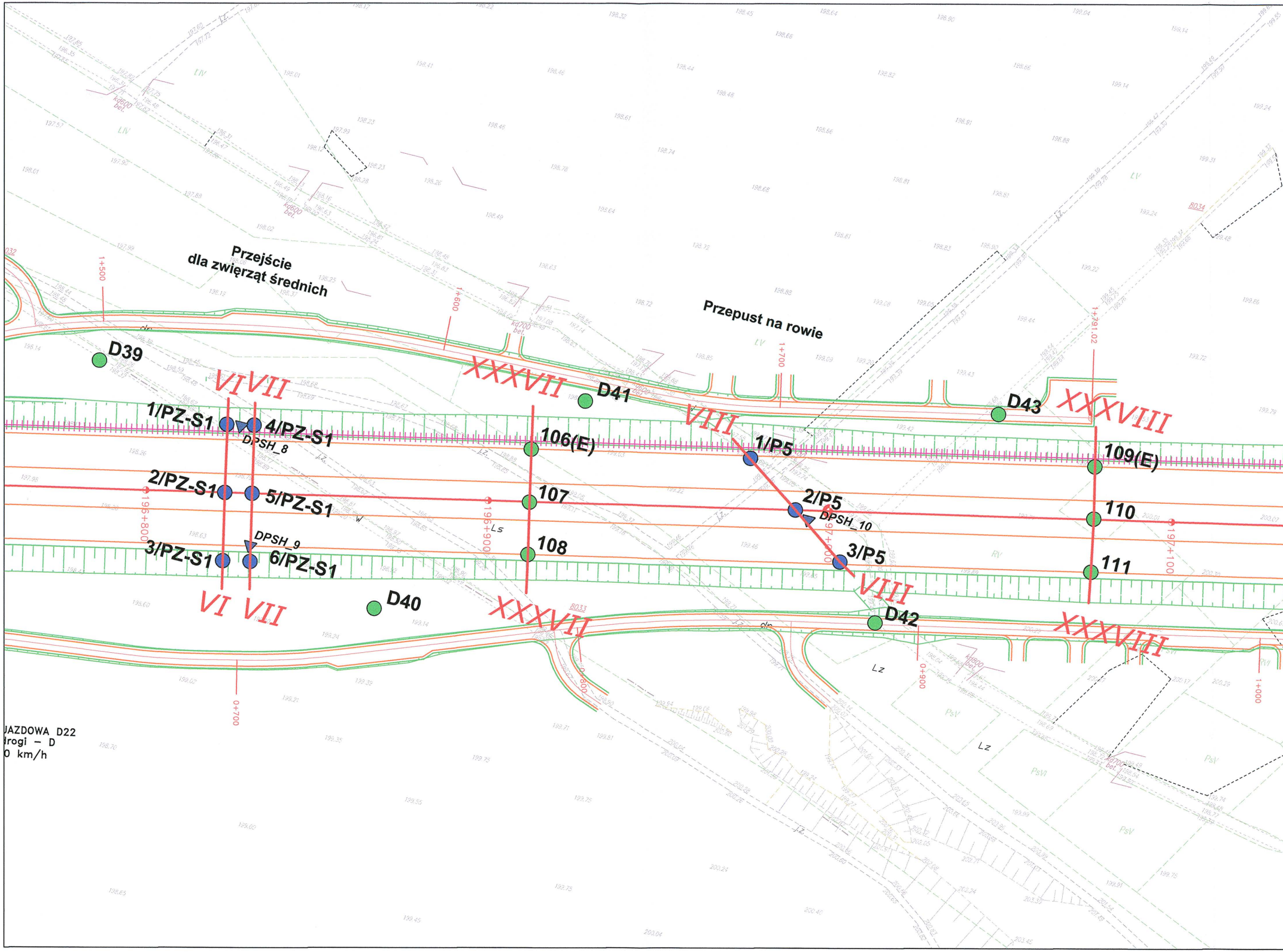

Przejście
dla zwierząt średnich
Przepust na rowie
D39
D40
D41
D42
D43
VI
VII
VIII
XXXVII
XXXVIII
1/PZ-S1
2/PZ-S1
3/PZ-S1
4/PZ-S1
5/PZ-S1
6/PZ-S1
DPSH_8
DPSH_9
DPSH_10
1/P5
2/P5
3/P5
106(E)
107
108
109(E)
110
111
1+500
1+600
1+700
1+791.02
196+800
196+900
197+100
0+700
0+800
0+900
1+000
kd600 bet.
kd700 bet.
kd800 bet.
LIV
LV
RV
PsV
PsVI
Ls
Lz
8033
8034
JAZDOWA D22
drogi – D
0 km/h

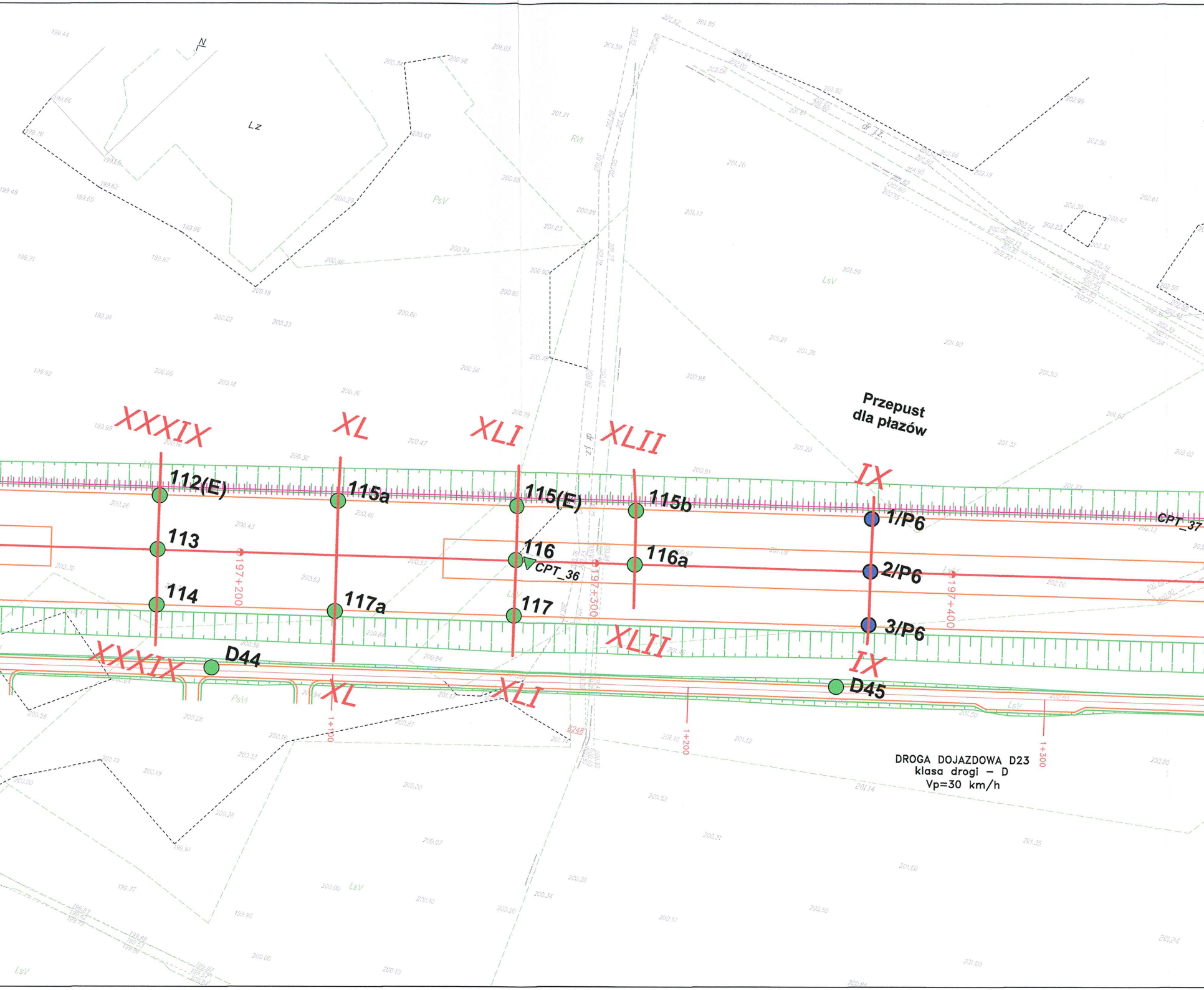
Lz
PsV
RVI
LsV
dr. l.z.
Przepust dla płazów
XXXIX
XL
XLI
XLII
IX
112(E)
113
114
115a
117a
115(E)
116
117
CPT_36
115b
116a
1/P6
2/P6
3/P6
CPT_37
D44
D45
197+200
197+300
197+400
1+100
1+200
1+300
PsVI
DROGA DOJAZDOWA D23
klasa drogi – D
Vp=30 km/h

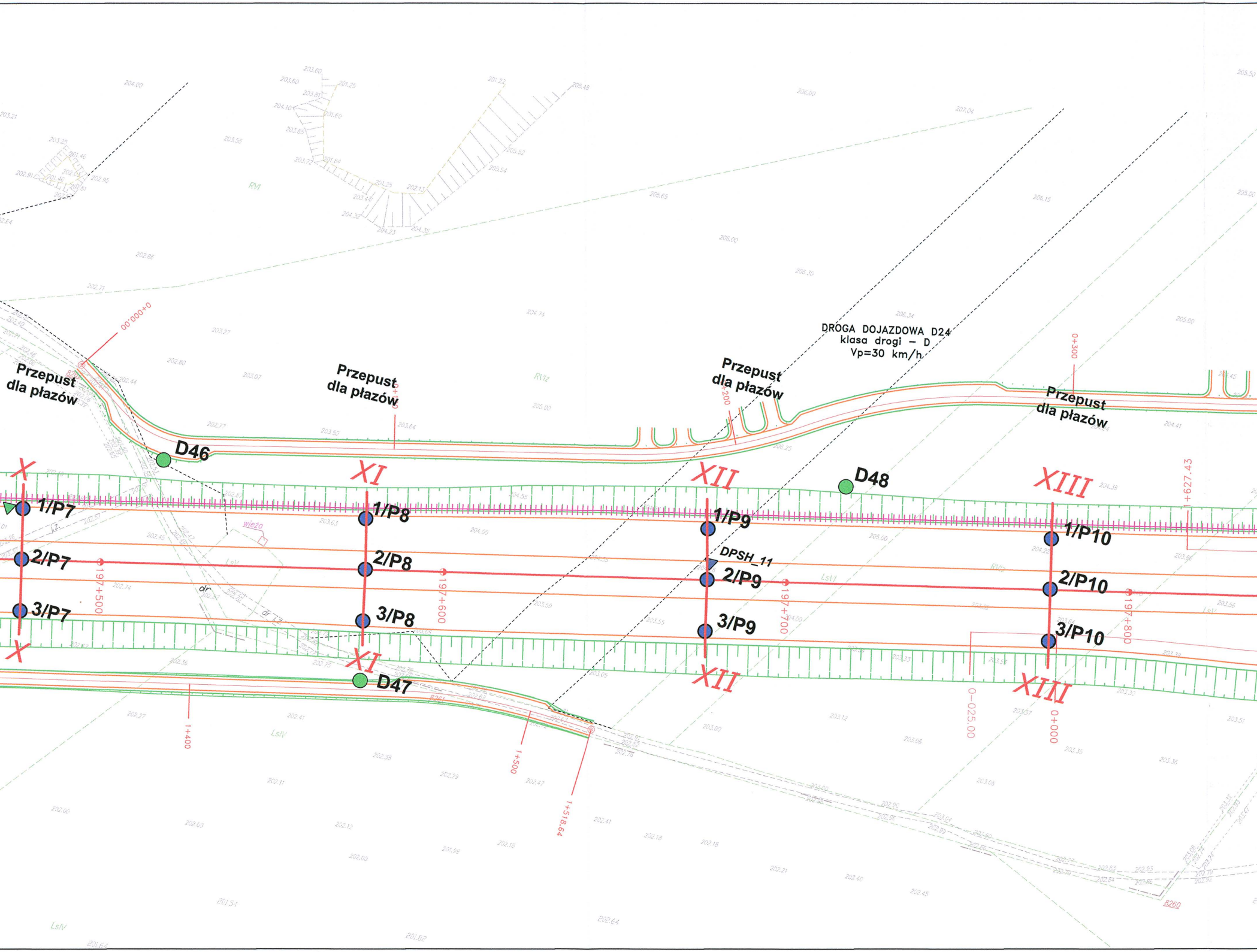
DROGA DOJAZDOWA D24
klasa drogi – D
Vp=30 km/h
Przepust dla płazów
Przepust dla płazów
Przepust dla płazów
Przepust dla płazów
D46
D47
D48
X
XI
XII
XIII
1/P7
2/P7
3/P7
1/P8
2/P8
3/P8
1/P9
2/P9
3/P9
1/P10
2/P10
3/P10
DPSH_11
197+500
197+600
197+700
197+800
0+000.00
0+200
0+300
1+400
1+500
1+518.64
1+627.43
0–025.00
0+000
wieża
RVI
RVIz
LsIV
LsV
dr
8260

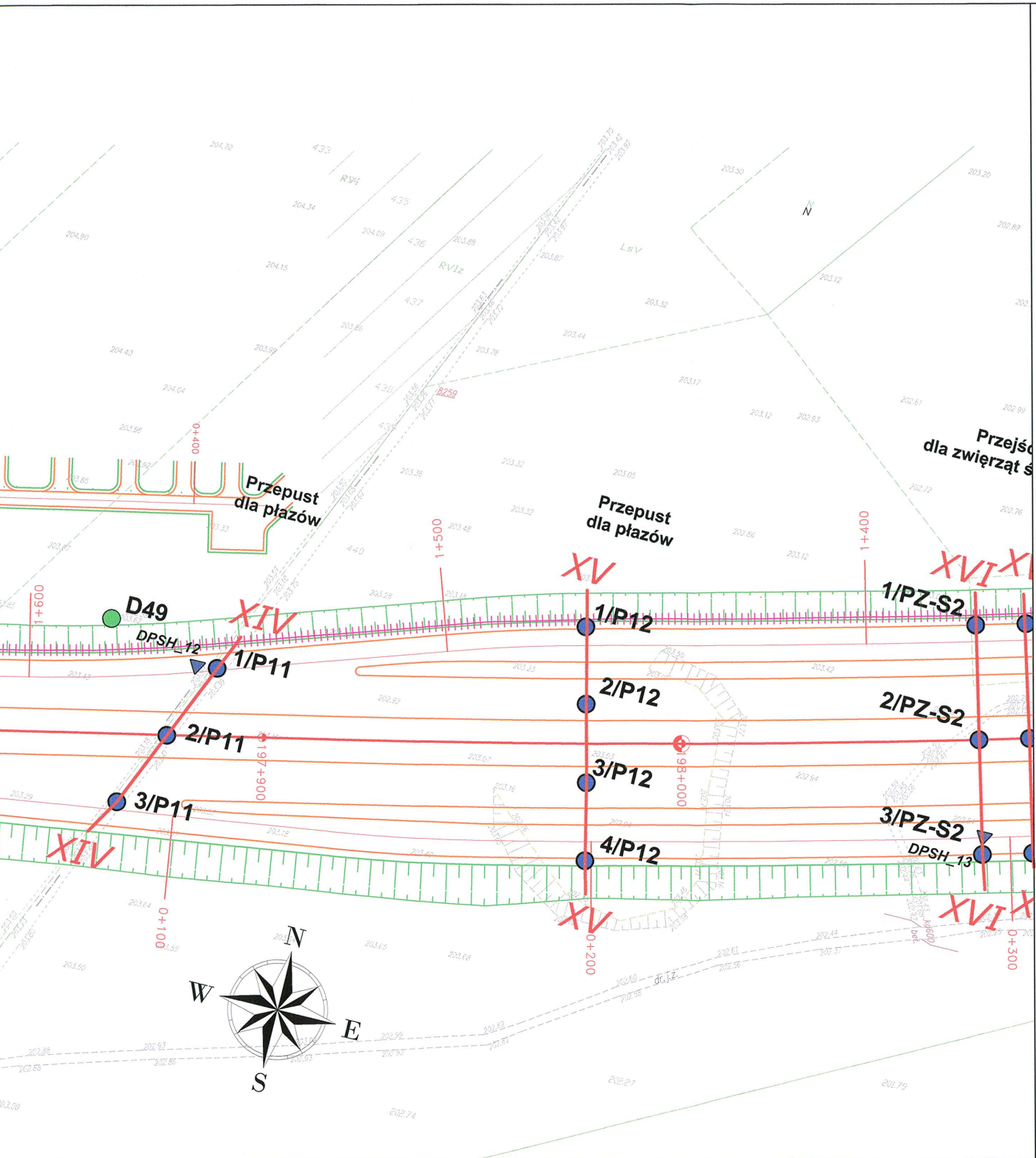
Przepust dla płazów
Przepust dla płazów
Przejś dla zwierząt ś
D49
DPSH_12
1/P11
2/P11
3/P11
1/P12
2/P12
3/P12
4/P12
1/PZ-S2
2/PZ-S2
3/PZ-S2
DPSH_13
XIV
XV
XVI
1+600
1+500
1+400
0+400
0+100
0+200
0+300
197+900
198+000
8259
RVI
RVIz
LsV
N
W
E
S

LEGENDA:

15,74(E),D12, Ł19

● - wykonane otwory badawcze pod drogi ("15" - droga główna,"106(E)" - droga główna i ekrany akustyczne, "D12" - drogi dojazdowe, "Ł19" - łącznice),

79a, D10a, Ł41a

● - wykonane otwory badawcze dla okonturowania gruntów organicznych

2/WD-11

● - wykonane otwory badawcze pod obiekty mostowe

1/P1,1/PD2, 1/PZ-S1, 1/PZ-M1

● - wykonane otwory badawcze pod przepusty i przejścia dla zwierząt

1/ZB6

● - wykonane otwory badawcze pod zbiorniki

19/MOP,1/SPO

● - wykonane otwory badawcze pod MOP-y i SPO

CPT_1

▽ - wykonane sondowania statyczne CPT

DPH_15, DPSH_5

▽▽ - wykonane sondowania dynamiczne DPH, DPSH

MS ... - mosty w ciągu projektowanej drogi S8
WS ... - wiadukty w ciągu projektowanej drogi S8
WD... - wiadukty nad projektowaną drogą S8
KP... - kładka dla pieszych nad projektowaną drogą S8
WŁ... - wiadukt w ciągu drogi łącznicowej
P.... - przepusty na rowach i przepusty dla płazów w ciągu drogi ekspresowej
PD.... - przepusty w ciągu dróg dojazdowych i łącznic
ZB... - zbiorniki
MOP.. - miejsca obsługi podróżnych
SPO... - stacja poboru opłat
PZ-M.. - przejścia dla zwierząt małych
PZ-S.. - przejścia dla zwierząt średnich

A A - linia przekroju geologiczno-inżynierskiego podłużnego drogi; wyznacza ją oś projektowanego odcinka drogi S8

II II - linia i numer przekrojów geologiczno-inżynierskich poprzecznych drogi

XLVI' XLVI' - linia i numer uzupełniających przekrojów geologiczno-inżynierskich podłużnych drogi

IIA IIA - linia i numer przekrojów geologiczno-inżynierskich poprzecznych drogi DK1

!!! - linie i numerację przekrojów geologiczno-inżynierskich obiektów inżynierskich (obiekty mostowe, przepusty, zbiorniki, MOP-y, SPO) zamieszczono na dodatkowych (wyrysy) mapach dokumentacyjnych przy przekrojach poszczególnych obiektów. (Załączniki Nr 3.A.1, 3.B.2, 3.C.2, 3.D.2 oraz 3.E.2 /Mapa dokumentacyjna/, Tom 3 - Obiekty inżynierskie)

- osie projektowanych dróg (z aktualnym kilometrażem)
- projektowany układ drogowy (zaktualizowany po wykonaniu prac terenowych)
- skarpy
- krawędzie jezdni
- obiekty inżynierskie (wiadukty, mosty, kładki, itp.)
- przepusty,
- ekrany
- osnowa geodezyjna

WYKONAWCA PRAC GEOLOGICZNYCH:

Sp. z o.o. ZAKŁAD USŁUG GEOLOGICZNYCH
GeoTech Sp. z o.o. I PROJEKTOWYCH BUDOWNICTWA I OCHRONY ŚRODOWISKA D USŁUG GEOLOGICZNYCH
35–317 Rzeszów, ul. Budziwojska 79 46, e–mail: biuro@geotech.rzeszow.pl
tel. (017) 230303, fax. (017) 2293364

ZLECENIODAWCA:

MOSTY
KATOWICE

40–555 Katowice
ul. Rolna 12
www.mosty.katowice.pl
e–mail: biuro@mosty.katowice.pl

INWESTOR:

GENERALNA DYREKCJA DRÓG KRAJOWYCH I AUTOSTRAD
ODDZIAŁ W ŁODZI , 90–056 ŁÓDŹ UL. ROOSEVELTA 9

ZADANIE:

OPRACOWANIE DOKUMENTACJI PROJEKTOWEJ
BUDOWY DROGI EKSPRESOWEJ S8 NA ODCINKU:
WĘZEŁ WALICHNOWY – WĘZEŁ WROCŁAW (A1) STADIUM STEŚ I KP
WRAZ Z UZYSKANIEM W IMIENIU INWESTORA: DECYZJI O ŚRODOWISKOWYCH
UWARUNKOWANIACH I DECYZJI O USTALENIU LOKALIZACJI ORAZ PB I PW

TYTUŁ OPRACOWANIA:

DOKUMENTACJA GEOLOGICZNO–INŻYNIERSKA
DLA POTRZEB USTALENIA GEOTECHNICZNYCH WARUNKÓW
POSADOWIENIA OBIEKTÓW BUDOWLANYCH DROGI EKSPRESOWEJ S8
NA ODCINKU WĘZEŁ WALICHNOWY – WĘZEŁ WROCŁAW (A1)
ODCINEK 1A OD KM 192+756,65 DO KM 203+750
(Załączniki graficzne – Tom 1: Mapy)

TYTUŁ RYSUNKU:

MAPA DOKUMENTACYJNA

ZAŁĄCZNIK NR: 1.2
ARKUSZ NR: 4/12

			SKALA:
OPRACOWAŁ:	MGR INŻ. WACŁAW KAWA	MŚ VII–1399	1:1000
OPRACOWAŁ:	MGR PAWEŁ KAWA	WOJ. MAŁ. XI–0105	DATA: LISTOPAD 2010